



# 2014

## Fire Observers VZW – Stage Fresno



Stage Fresno 2014

Van 07/09/2014 t.e.m. 23/09/2014

[www.fireobservers.org](http://www.fireobservers.org)

## ORGANISATIE EN VERANTWOORDELIJKEN

Hebt u gaandeweg nog vragen met betrekking tot deze stage ? U kan daarvoor steeds terecht bij de organisator, die u zo snel mogelijk van een antwoord zal voorzien.

Voor deze stage is dat:

|  |  |
|--|--|
| <b>OPSTAL MARC</b><br>Groenveld 62<br>1930 Zaventem<br>GSM: +32 (0)475/79.12.60<br>Email: <a href="mailto:marcopstal@yahoo.com">marcopstal@yahoo.com</a> | <b>DECLERCQ WEN</b><br>Grote Veldstraat 53<br>8840 Staden<br>GSM : +32 (0)487/49.75.00<br>Email : <a href="mailto:declercq_wendy@hotmail.com">declercq_wendy@hotmail.com</a> |
|--|--|

Voor algemene vragen omtrent onze VZW kan u uiteraard steeds terecht op het secretariaat.

## BEREIKBAARHEID TIJDENS DE STAGE

De organisatie zal tijdens de stage bereikbaar zijn op GSM. Dit is enkel en alleen voor **noodgevallen !!!** De kosten zijn immers ten dele ten laste van de houder van de GSM. Persoonlijke gesprekken zijn dus niet toegestaan.

Volgende nummers zijn te gebruiken: (ook wanneer u als deelnemer in de VS ons wenst te bereiken). Programmeer de nummers in je GSM

MARC OPSTAL:                   +32 475/ 79.12.60

WEN DECLERCQ:               +32 478/ 49.75.00

Ter plaatse in de brandweerposten zijn we meestal ook gemakkelijk te bereiken met de plaatselijke telefoon. Wij trachten u vooraf te voorzien van een plaatselijk nummer om ons te bereiken.

## VLUCHTSCHEMA

### Algemeen

Voor onze stagereis naar de VS kozen we voor een maatschappij die de beste prijs/kwaliteitsverhouding bood en de meest comfortabele reisverbinding gaf, meerbepaald United Airlines.



Verzamelpplaats voor onze groep wordt dus de luchthaven in Zaventem.

Wij voorzien te verzamelen om 9 h 00 en dit op **Zondag 7 september 2014**.

### Specifieke vluchtinformatie

Schema onder voorbehoud van wijzigingen.

#### **HEENVLUCHT**

| Vertrek       | Aankomst      | Vluchtnummer | Vluchtduur |
|---------------|---------------|--------------|------------|
| BRUSSEL       | WASHINGTON DC | UA 951       | 8u30       |
| 12 U 00       | 14 U 30       |              |            |
| WASHINGTON DC | SAN FRANCISCO | UA 644       | 5u54       |
| 16 U 50       | 19 U 44       |              |            |

#### **TERUGVLUCHT**

| Vertrek       | Aankomst      | Vluchtnummer | Vluchtduur |
|---------------|---------------|--------------|------------|
| LAS VEGAS     | WASHINGTON DC | UA 236       | 4u32       |
| 08 U 15       | 15 U 47       |              |            |
| WASHINGTON DC | BRUSSEL       | UA 950       | 7u30       |
| 17 U 45       | 07 U 15       |              |            |

## **ALGEMEEN REISPROGRAMMA FRESNO**

De basisafspraken met de brandweerdienst van Fresno zijn reeds gemaakt.

Een volledig en vast programma kunnen we uiteraard nog niet meegeven voor de stagedagen.

### **DAG 1 zondag 7/9/2014**

Vlucht BRU-SFO

Ophalen huurwagens

Overnachting op hotel in San Francisco

### **DAG 2 maandag 8/9/2014**

Bezoek San Francisco (Golden Gate, Alcatraz, ....)

Overnachting op hotel in San Francisco

### **DAG 3 dinsdag 9/9/2014**

Afronden bezoek San Francisco

Transfert naar Fresno

Overnachting op hotel in Fresno

### **DAG 4 - 10 woensdag 10/9/2014 – dinsdag 16/9/2014**

Aanvang bezoek brandweer Fresno

Activiteiten brandweer

Daguitstap naar Yosemite National Park

### **DAG 11 woensdag 17/9/2014**

Einde bezoek Fresno

Transfert via Monterey naar Pismo Beach

Pacific Coast Highway 1

Bezoek Hearst castle

Overnachting op hotel tussen Pismo Beach

**DAG 12 donderdag 18/9/2014**

Transfert naar Hollywood

Bezoek Venice Beach, Santa Monica, Beverly Hills, Hollywood

Overnachting op hotel in Hollywood

**DAG 13 vrijdag 19/9/2014**

Bezoek Universal Studios

Transfert naar Barstow

Overnachting op hotel in Barstow

**DAG 14 zaterdag 20/9/2014**

Transfert naar Las Vegas

Bezoek Death Valley (Zabriskie Point, Dante's view, Badwater, Furnace Creek)

Verder naar Las Vegas

Overnachting op hotel in Las Vegas

**DAG 15 zondag 21/9/2014**

Bezoek Las Vegas

Overnachting op hotel in Las Vegas

**DAG 16 maandag 22/9/2014**

Terugvlucht LAS - BRU

**DAG 17 dinsdag 23/9/2014**

Aankomst Brussel

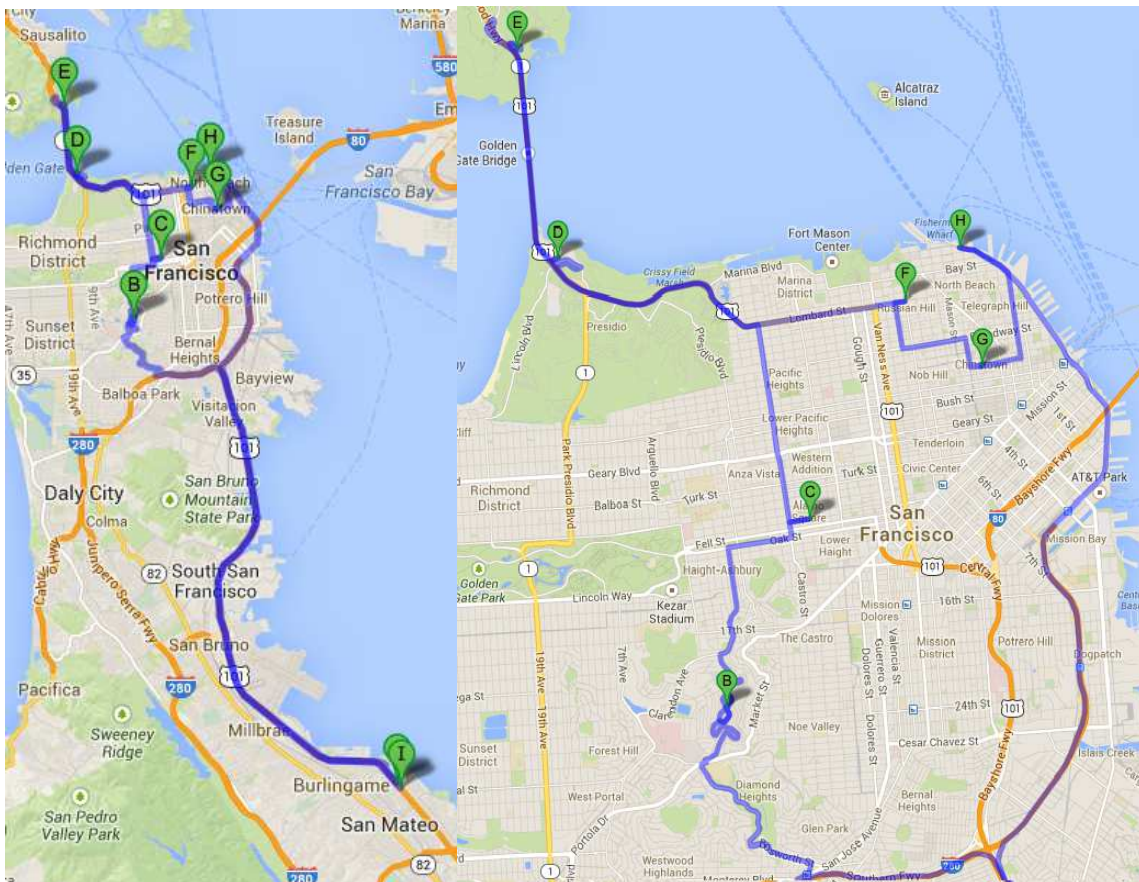
## HET VOORZIENE REISSCHEMA MET VOOROPGESTELDE TIMING

DAG 2      Maandag 8 september

**100 km**

Subject to change i.f.v. weersomstandigheden

|  |   |       |
|--|---|-------|
| Vertrek hotel om 8 u 00                          | A |       |
| Aankomst Twin peaks om 8 u 30                    | B | 30 km |
| Aankomst Alamo Square om 9 u 00                  | C | 5 km  |
| Aankomst Golden Gate Bridge om 9 u 30            | D | 10 km |
| Aankomst Golden Gate Bridge viewpoint om 10 u 00 | E | 5 km  |
| Aankomst Lombard Street om 10 u 30               | F | 10 km |
| Aankomst China Town om 11 u 00                   | G | 5 km  |
| Aankomst Pier 39 om 12 u 30                      | H | 5 km  |
| Bezoek Alcatraz om 14 u 00                       |   |       |
| Pier 39 / Fisherman's wharf om 17 u 00           |   |       |
| Vertrek naar hotel om 22 u 00                    |   |       |
| Aankomst hotel om 22 u 30                        | I | 30 km |





DAG 3      Dinsdag 8 september

**100 km**

Vertrek hotel om 9 u 00

A

Via San Francisco – Oakland Bay Bridge

Aankomst Yerba Buena Island om 9 u 30

B

35 km

Mogelijkheid tot bezoek Coast Guard onderzoeken

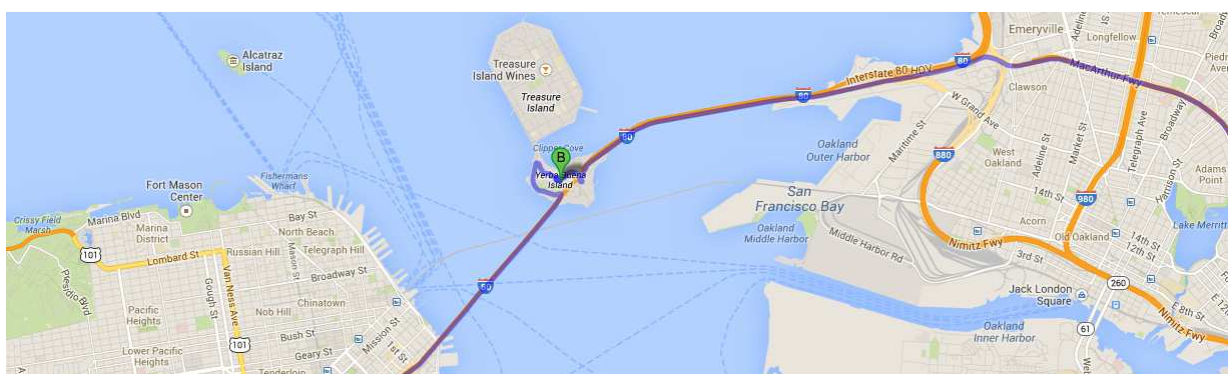
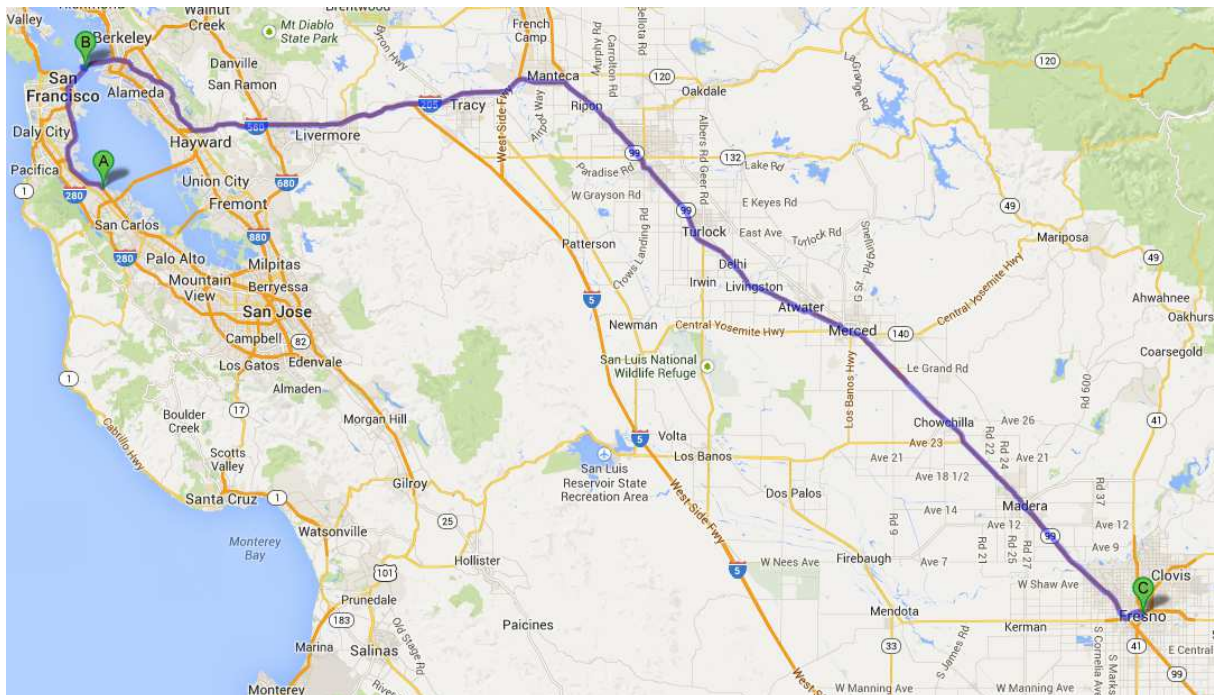
Vertrek Yerba Buena Island om ???

Lunch ivf vertrekuur te ???

Aankomst Fresno (2 uur 30 rijtijd)

C

300 km



DAG 11      Woensdag 17 september

**520 km**

Verzamelen voor afreis tegen 07 u 00

Afreis vanuit Fresno om 07 u 30

A

Aankomst 17-mile drive Monterey om 10 u 00

B

250 km

Aankomst Monterey "Cannery Row" om 11 u 30

C

15 km

Vertrek Monterey om 12 u 30

Aankomst Julia Pfeiffer Burns State Park om 13 u 45

D

80 km

Vertrek naar Piedras Blancas om 14 u 15

Aankomst Piedras Blancas om 15 u 30

E

75 km

Vertrek naar Hearst Castle om 15 u 45

Aankomst Hearst Castle om 16 u 00

F

10 km

Vertrek naar Morro Bay om 18 u 00

Aankomst Morro Bay om 18 u 30

G

50 km

Vertrek naar Pismo beach om 19 u 00

Aankomst Pismo Beach om 19 u 30

H

40 km





DAG 12    Donderdag 18 september

**305 km**

Afreis vanuit Pismo Beach om 09 u 00

A

Aankomst Santa Monica om 12 u 00

B

270 km

Vertrek naar Beverly Hills om 15 u 00

Aankomst Beverly Hills om 15 u 20

C

10 km

Vertrek naar Griffith Observatory om 16 u 30

Aankomst Griffith Observatory om 17 u 00

D

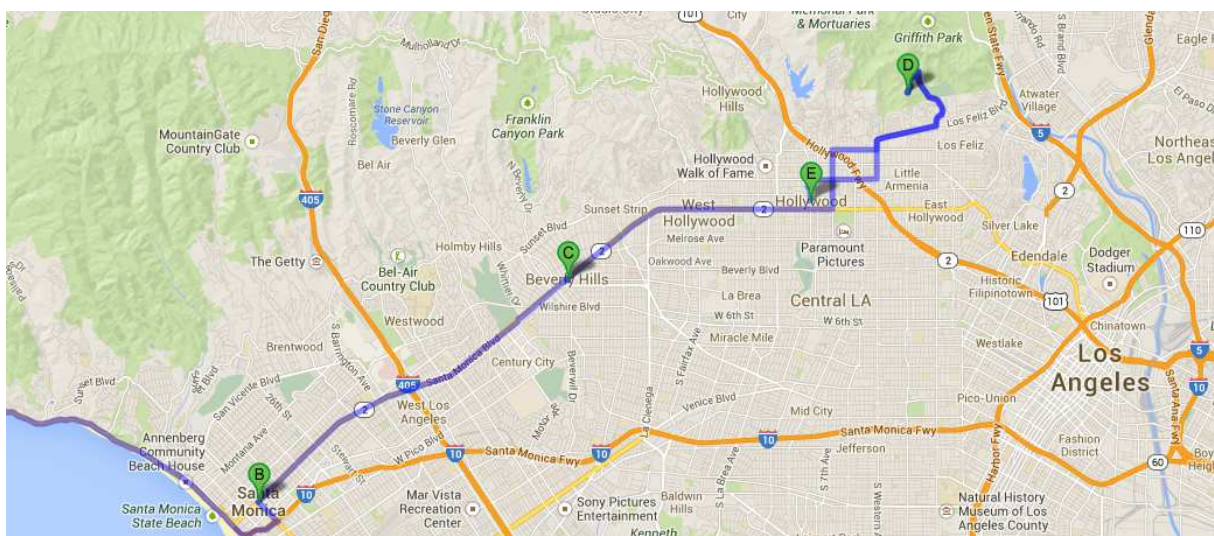
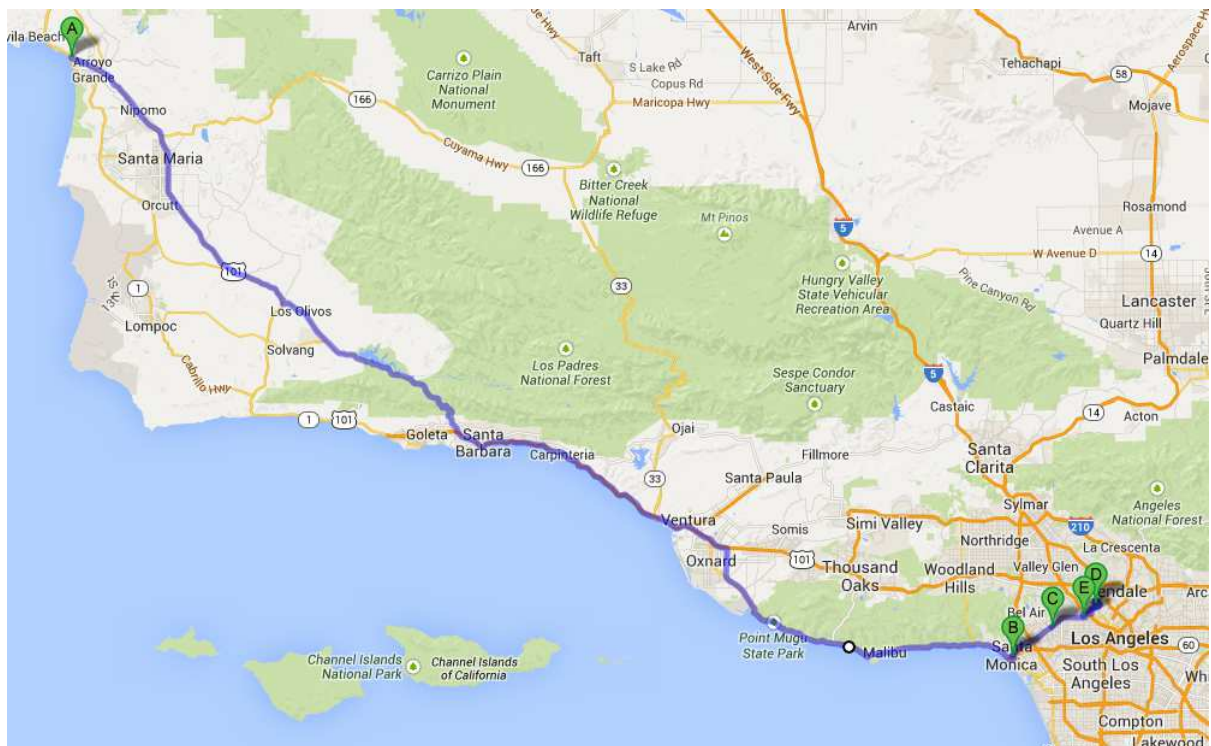
15 km

Vertrek naar Hollywood om 17 u 45

Aankomst Hollywood om 18 u 00

E

10 km



DAG 13    Vrijdag 19 september

**200 km**

Afreis Hollywood om 8 u 30

A

Aankomst Universal Studios om 9 u 00

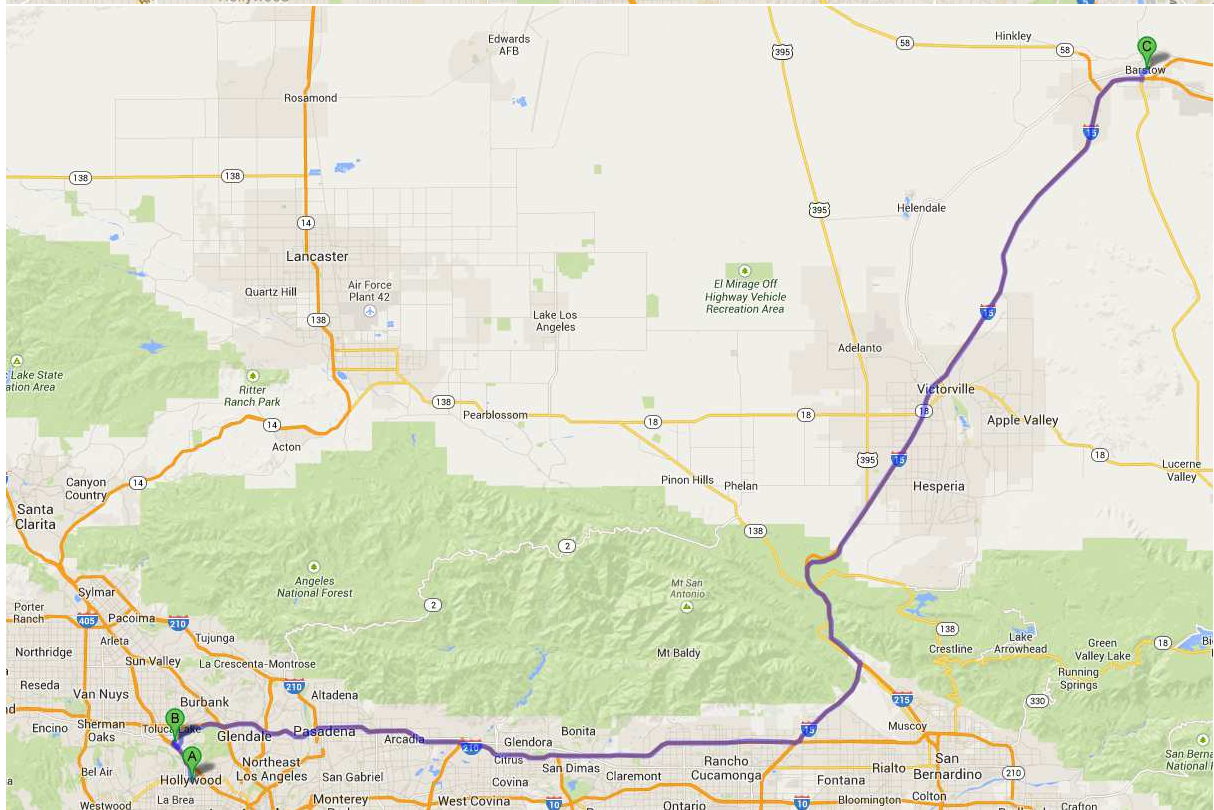
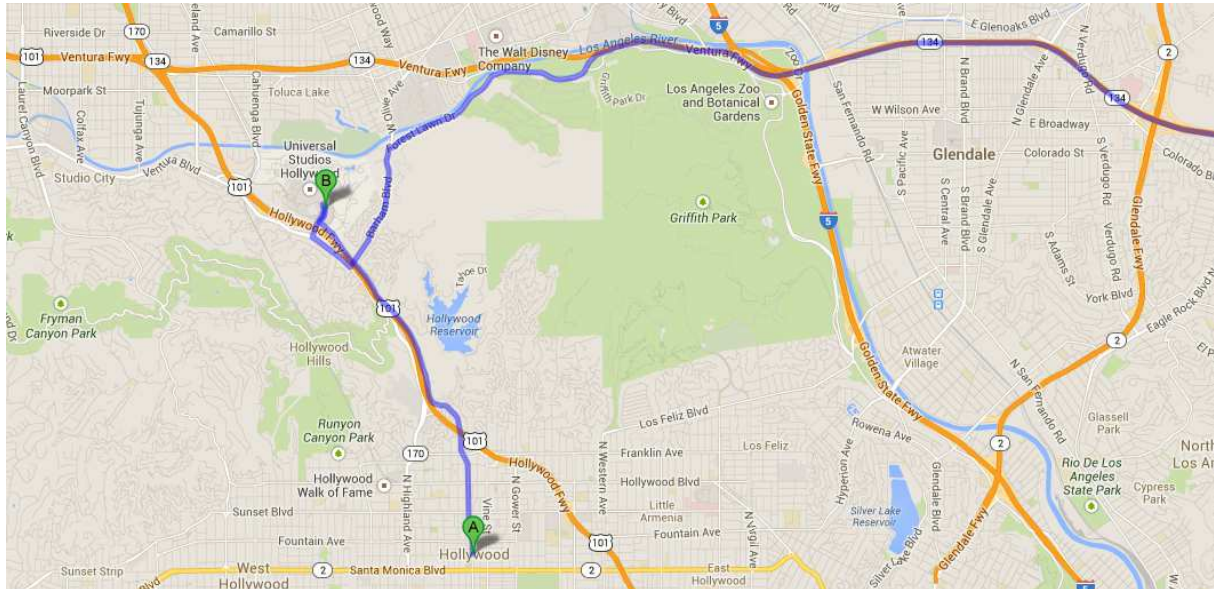
B

5 km

Vertrek naar Barstow om 17 u 00

C

195 km

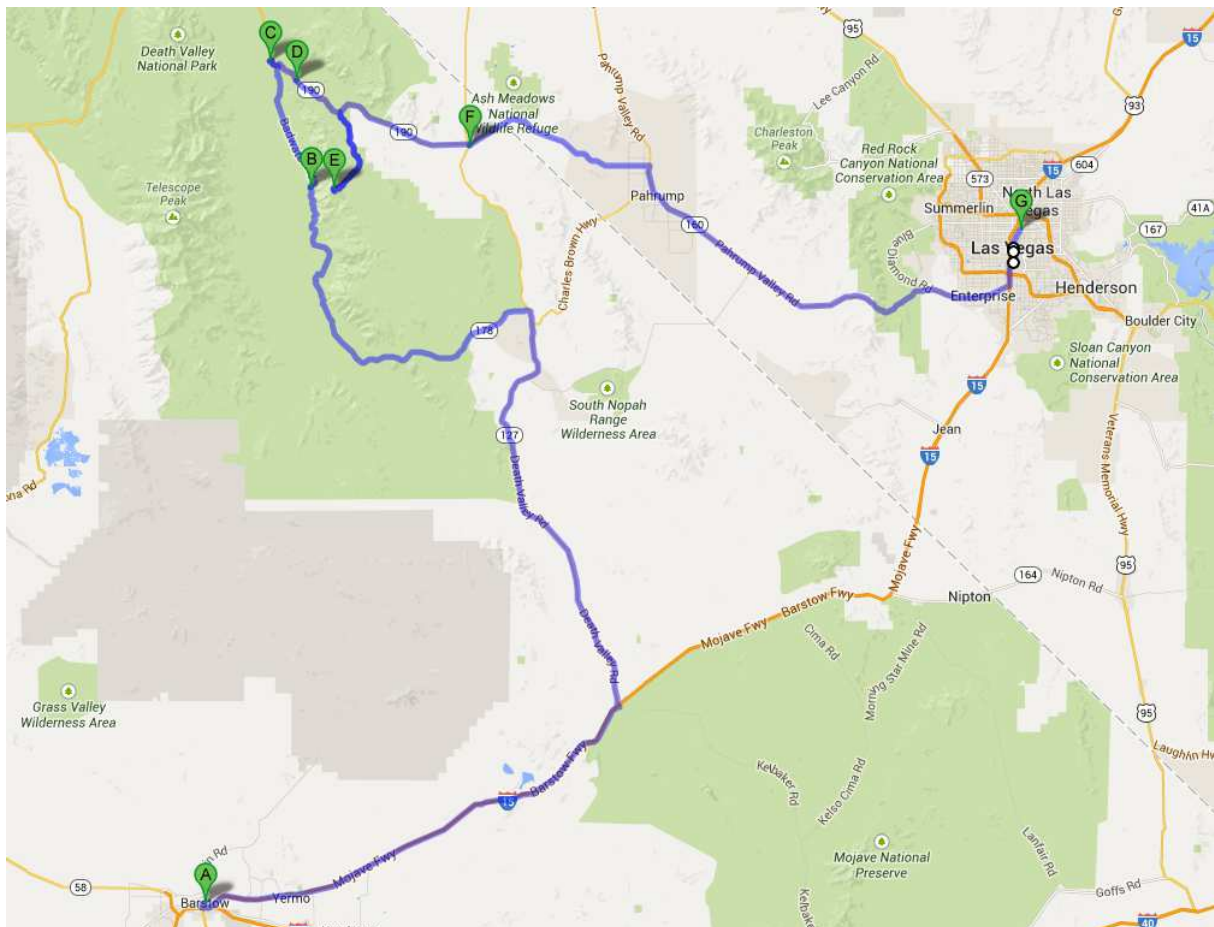




DAG 14      Zaterdag 20 september

**555 km**

|   |   |        |
|---|---|--------|
| Afreis Barstow om 8 u 30                | A |        |
| Aankomst Badwater Bassin om 11 u 30     | B | 285 km |
| Vertrek Badwater om 12 u 00             |   |        |
| Aankomst Furnace Creek om 12 u 30       | C | 30 km  |
| Vertrek naar Zabriskie Point om 13 u 30 |   |        |
| Aankomst Zabriskie Point om 13 u 45     | D | 10 km  |
| Vertrek naar Dante's view om 14 u 00    |   |        |
| Aankomst Dante's view om 14 u 30        | E | 30 km  |
| Vertrek naar Amargosa Valley om 14 u 45 |   |        |
| Aankomst Amargosa Valley om 15 u 30     | F | 50 km  |
| Vertrek naar Las Vegas om 15 u 45       |   |        |
| Aankomst Las Vegas om 17 u 15           | G | 150 km |



## HOTELS STAGE FRESNO


### Overnachting 1 en 2 San Francisco

San Mateo SFO Airport Hotel  
350 N Bayshore Blvd  
94401 San Mateo, CA



### Overnachting 3 Fresno

Radisson hotel and conference center  
2233 Ventura Street  
93721 Fresno, CA





### Overnacting 4 Pismo Beach

Best Western Plus Shore Cliff Lodge  
2555 Price Street  
93449 Pismo Beach, CA



### Overnacting 5 Hollywood

Quality Inn Near Hollywood Walk Of Fame  
1520 N La Brea Avenue  
90028 Hollywood, CA



Overnachting 6 Barstow

Rodeway Inn  
1261 E Main Street  
92311 Barstow, CA



Overnachting 7 en 8 Las Vegas

Stratosphere  
2000 Las Vegas Blvd S  
89104 Las Vegas, NV



## FRESNO FIRE DEPARTMENT



FRESNO YOSEMITE  
INTERNATIONAL AIRPORT



### Algemeen

De brandweer van Fresno heeft een vrij uitgebreid gebied met een oppervlakte van 112 square miles (290 km<sup>2</sup>) en een bevolkingsaantal van 500.000 welke vanuit 24 brandweerposten wordt bediend.

In 2006 werd het Fig Garden Fire Protection District toegevoegd en in 2007 het North Central Fire Protection District waardoor het totaal op 24 posten kwam te staan (inclusief de luchthaven).

In 2009 sloeg ook in Fresno de economische recessie toe. Budgettaire problemen leidden tot besparingen en 6 companies werden gesloten. Alle kazernes bevatten voortaan slechts één basiseenheid: autopomp of ladderwagen.

Het totaal aantal voertuigen bedraagt: 19 autopompen, 5 ladderwagens, 4 tankwagens, 2 bosbrandvoertuigen, 2 hazmatvoertuigen, 1 rescue, 2 reddingsboten en 2 crashtenders.

318 personeelsleden zijn verdeeld over 3 ploegen welke 48 uren diensten draaien.



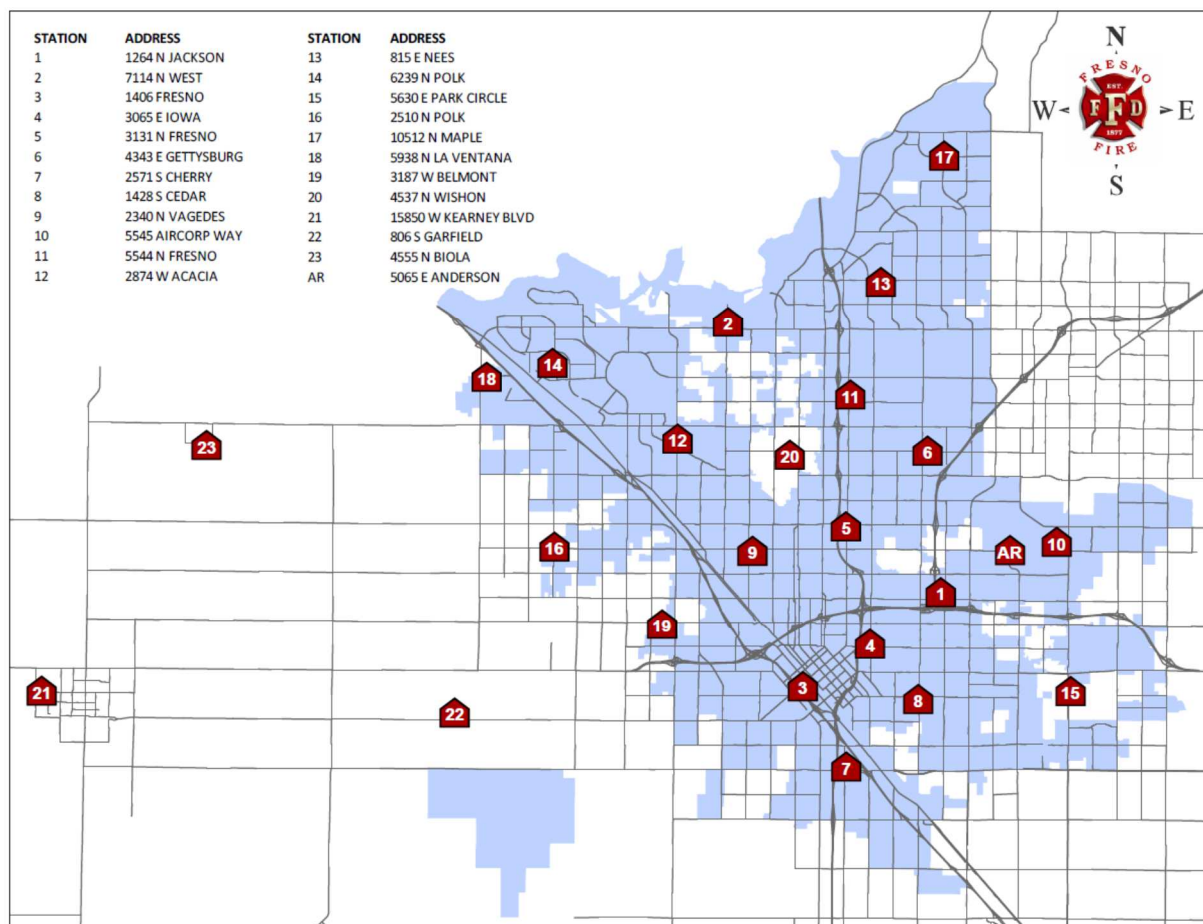
## Fire Chief



De huidige Fire Chief is Kerri L. Donis.

Zij begon haar loopbaan 20 jaar terug en was gedurende 10 jaar de tweede in bevel.

## Station locations



Station 20 = Fig Garden

Stations 21, 22 en 23 = North Central



Statistieken 2013

Totaal aantal oproepen: 37.400

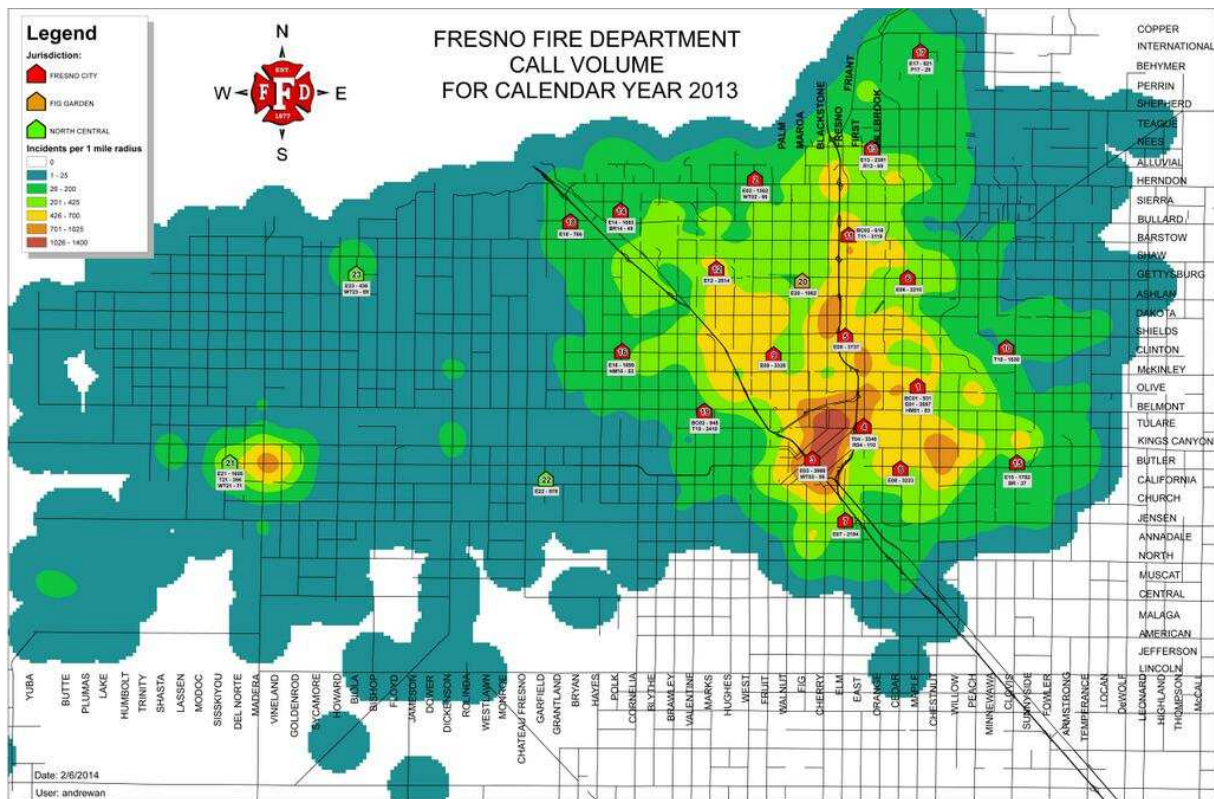
Medische tussenkomsten: 20.740

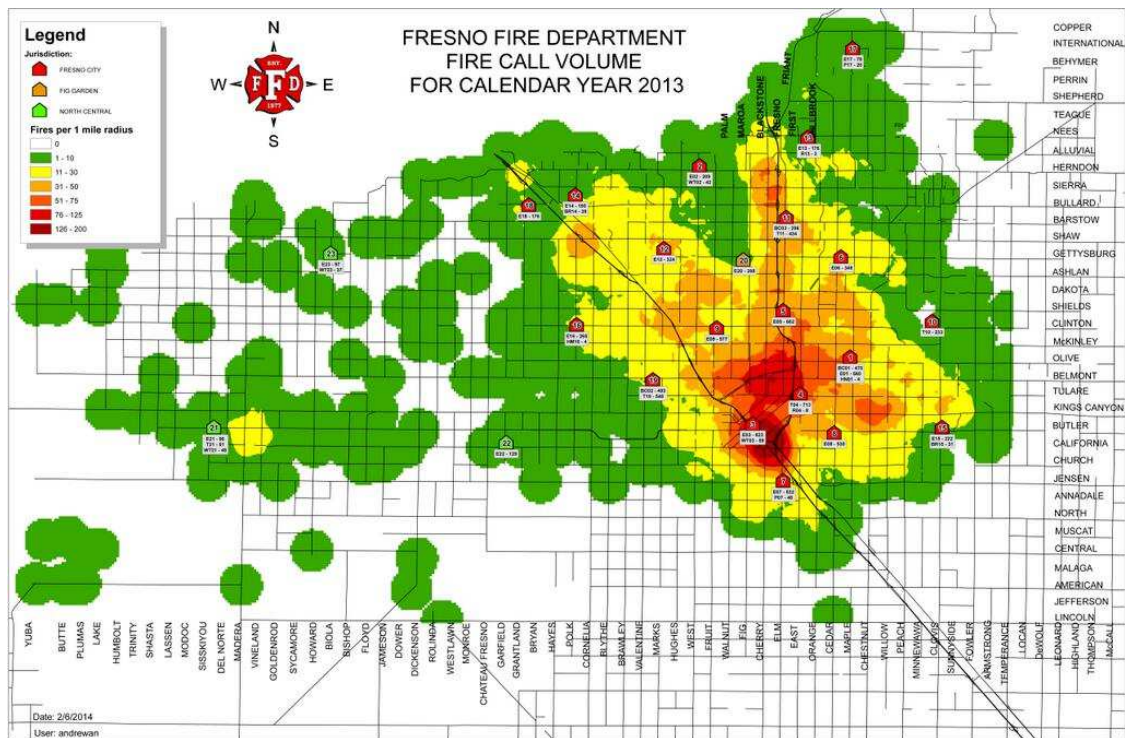
Totaal branden: 2.847

Gebouwbranden: 961

Runs per voertuig:

|     |       |
|-----|-------|
| E3  | 3.988 |
| E5  | 3.737 |
| E1  | 3.607 |
| T4  | 3.345 |
| E9  | 3.320 |
| E8  | 3.223 |
| T11 | 3.124 |
| E12 | 2.514 |
| T19 | 2.410 |
| E13 | 2.386 |
| E6  | 2.310 |





[Website / facebook / The battalion](#)

De brandweer heeft geen eigen website doch heeft een aantal pagina's op de officiële website van de stad:

<http://www.fresno.gov/Government/DepartmentDirectory/Fire/default.htm>

De union (vakbond) houdt een facebookpagina bij:

<https://www.facebook.com/pages/Fresno-City-Firefighters-Local-753/319960938364?ref=ts&fref=ts>

The battalion tv is een internet site die brandweerkorpsen volgt. Momenteel wijde zij een serie aan Fresno Fire.

<http://www.thebattalion.tv/webisodes/westcoast/ffd>

[Fresno Fire Pictures](#)







Photo Copyright © - Chuck Maddern EmergencyRigs.net



## TOERISTISCHE INFORMATIE

### Californië

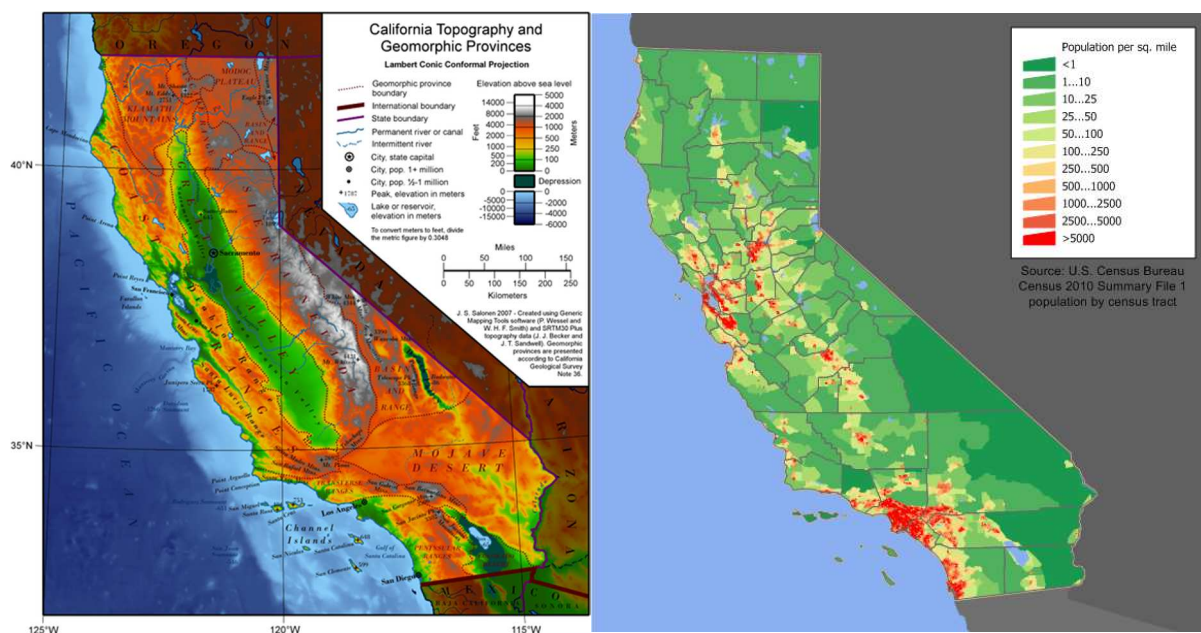
Californië is de op twee na grootste staat van de VS (na Texas en Alaska) en de drukst bevolkte (meer dan 38.000.000 inwoners). De belangrijkste steden zijn Los Angeles, San Diego, San Jose, San Francisco, Fresno, Sacramento, Long Beach en Oakland. Sacramento is de hoofdstad van de staat.



Vlag en zegel van de staat Californië

Alhoewel de geschiedenis reeds terug gaat tot de 16<sup>de</sup> eeuw was het pas in 1850 dat Californië toetrad tot de VS als 31<sup>ste</sup> staat.

Californië is een zeer diverse staat. Er zijn kustgebieden en gebergtes, bossen en woestijnen. Het hoogste en laagste punt van de VS bevinden zich beiden in de staat Californië. Californië is tevens een aardbevingsgevoelige regio.



Bovenstaande kaarten geven een idee van de topografie en bevolkingsdichtheid.



Op economisch gebied is Californië enorm belangrijk in de landbouw. Andere belangrijke industrieën zijn de luchtvaart en high-tech industrie.

Ook op gebied van klimaat zijn er enorme verschillen. Het noorden is merkkelijk natter en kouder dan het droge en warme zuiden. In de bergen is er dan meer een alpijns klimaat. De kustlijn zorgt voor afkoeling doch creëert in de zomer ook vaak mist (marine layer) De hoogste temperatuur, 57°C in de schaduw, werd gemeten in Death Valley in 1913. De koudste temperatuur ooit gemeten in Californië bedroeg -43°C in 1937. De voorbije jaren viel er gevoelig minder neerslag dan normaal.

Het verschil in gebieden en klimaat zorgt ervoor dat Californië een uiterst gevarieerd aanbod aan natuur heeft.

De meest voorkomende taal naast het Engels is het Spaans. Ongeveer 30% van de bevolking is Spaanssprekend.

Door de hoge kosten inzake maatschappelijke bijstand heeft de staat een groot budgettair deficit. In 2012 werden de inkomsttaxen verhoogd tot 13,3%. De BTW bedraagt 7,5% en de belasting op onroerend goed 2%.

### San Francisco

San Francisco is de vierde grootste stad van de staat Californië met iets meer dan 800.000 inwoners. De agglomeratie telt een 7 miljoen inwoners. De stad ligt op een schiereiland aan de Stille Oceaan en centraal in de staat.



San Francisco is een vrij unieke stad, alleen al door zijn ligging op diverse heuvels wat ervoor zorgt dat een wandeling doorheen de stad vrij vermoeiend kan zijn.

Gelegen op de San Andreas breuk is San Francisco zeer gevoelig voor aardbevingen. In 1906 verwoeste een aardbeving en daaropvolgende brand grote delen van de stad. De laatste grote aardbeving dateert van 1989.


San Francisco kent geen hoge temperaturen. De gemiddelde zomertemperatuur bedraagt er 21 graden. Door de opwarming van het binnenland ontstaat vaak mist, vooral in de zomermaanden. Alhoewel de mist het uitzicht enorm kan verhinderen levert het soms ook fantastische plaatjes op.



In deze trip is San Francisco onze eerste halte. Wij zullen aankomen op de Internationale luchthaven van San Francisco, welke, raar genoeg, niet echt in de stad is gelegen, doch op een twintigtal kilometer afstand. Met jaarlijks ongeveer 45 miljoen passagiers behoort de luchthaven van San Francisco tot de top 10 van de U.S.

Tijdens ons bezoek aan San Francisco staan volgende bezienswaardigheden op ons programma:

Twin peaks





De beroemde kabeltram.



Chinatown



Lombard street





Golden gate bridge



Fisherman's wharf, pier 39



Alcatraz

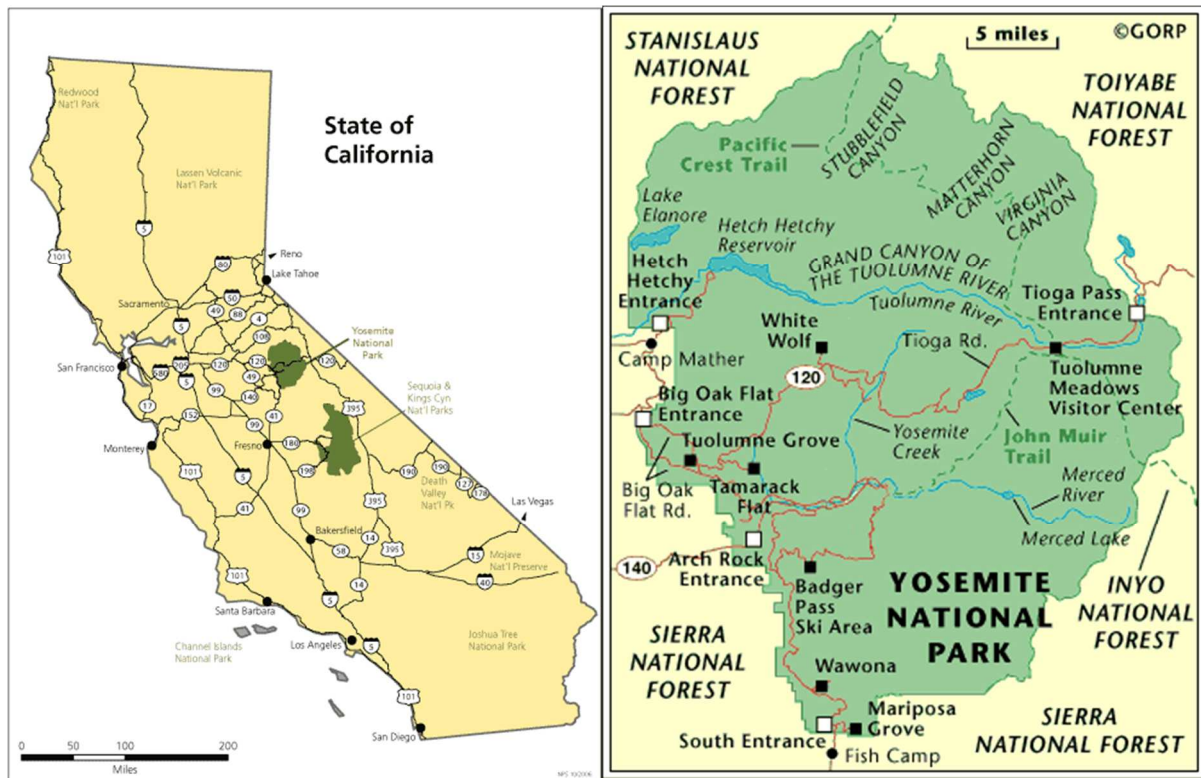


Painted ladies (Alamo square)





## Yosemite National Park



Yosemite National Park wordt als één de mooiste nationale parken van de VS beschouwd en trekt jaarlijks 3,7 miljoen bezoekers. Yosemite is een nationaal park sedert 1890 en staat op de UNESCO lijst van werelderfgoed.

Je vind er prachtige watervallen (niet alle watervallen stromen het gehele jaar) en granieten rotsen en bergen. 95% van de oppervlakte wordt als wildernis beschouwd.

In Yosemite is een ruime populatie aan wilde dieren te vinden, waaronder ook zwarte beren en poema's.

Bosbranden zijn een jaarlijks weerkerend feit in Yosemite. Soms gaat het om gecontroleerde branden om de dode vegetatie te verwijderen, maar af en toe zijn er ook verwoestende ongecontroleerde branden. In 1988 kampte het park met een bosbrand die startte op 14 juni en duurde tot 23 september. De recentste grote brand was de "Rim Fire" in 2013 van 17 augustus tot 24 oktober. De brand werd veroorzaakt door een kampvuur van een jager. 5000 brandweerlui bestreden de brand.

Yosemite national park bezoeken we tijdens ons verblijf in Fresno. In principe staan Glacier Point, Tunnel view en Yosemite Valley op het programma. Maar we laten de juiste planning en activiteiten graag over aan onze gastheren.



Yosemite Valley



Zicht op Yosemite Valley van op Glacier Point



## 17-mile drive

In Pebble Beach, gelegen tussen Monterey en Carmel bevindt zich de 17 mile drive.

Deze 27 kilometer lange lus is een toeristische attractie die zich doorheen de “gated community” van Pebble Beach kronkelt, met zijn vele golfbanen en luxe woningen.

Één van de meest gefotografeerde bomen ter wereld, “The Lone Cypress” is één van de bezienswaardigheden.



## Monterey

Monterey is een kleine kuststad, een ... km onder San Francisco gelegen en aan het begin van één van de mooiste scenic drives van de VS, de Pacific Coast highway die zich langs de rotsen en de stille oceaan richting Los Angeles kronkelt.

Monterey was een vissersstad, getuige hiervan het historische Cannery Row.





Wereldberoemd is het Monterey Aquarium.



Vanuit Monterey worden dagelijks boottochten georganiseerd om walvissen en dolfijnen te spotten.

### Pacific Coast Highway

Alhoewel de Pacific Coast Highway (PCH) of Highway 1 loopt van Het zuiden van Los Angeles tot een stuk noorderlijker dan San Francisco, is het meest bezienswaardige deel het stuk tussen Monterey en Morro Bay.

Namen zoals Big Sur zijn één met deze route die vele mooie uitkijpunten over de kustlijn bevat.





Het stuk ten zuiden van Morro Bay loopt over gekende plaatsen zoals Santa Barbara en Malibu.

### Julia Pfeiffer Burns State Park

Het Julia Pfeiffer Burns State Park is gelegen aan de PCH ter hoogte van Big Sur, 60 kilometer ten zuiden van Carmel.

Het park is vooral gekend door de McWay Falls. Een waterval welke, afhankelijk van het getij, rechtstreeks in zee terecht komt.



### Piedras Blancas

Nabij San Simeon bevindt zich Piedras Blancas Point, alwaar zich een vuurtoren bevindt.

Ongeveer een mijl zuidelijker van de vuurtoren wordt het strand ingenomen door een grote kolonie zeeolifanten.



## Hearst Castle

490 meter boven de kust nabij San Simeon bevindt zich Hearst Castle. Gebouwd tussen 1919 en 1947 door permagnaat William Randolph Hearst is dit een uniek landgoed welke jaarlijks een miljoen bezoekers ontvangt.



## Morro Bay

Morro Bay is een kleine kuststad met een 10.000 inwoners. Vooral gekend is de Morro Rock, een vulkanische steen welke boven het stadje uittorent.





## Santa Monica

Santa Monica is één van de meest gekende kuststeden in de metropool Los Angeles. Santa Monica maakt geen deel uit van de stad LA, doch is een autonome stad met 90.000 inwoners. De pier van Santa Monica is het meest gekend en figureerde in vele films en feuilletons.



Santa Monica pier en strand



Third street Promenade

## Venice Beach

Net ten zuiden van Santa Monica vinden we Venice Beach met zijn bruisende boardwalk en beroemde “mucle beach”.



## Beverly Hills

Beverly Hills, thuis van de vele beroemdheden en het befaamde Rodeo Drive ligt ten oosten van Santa Monica.



## Griffith Park Observatory

Griffith park is een groot stadspark van Los Angeles, gelegen op het oostelijke einde van de Santa Monica mountains en vlakbij Hollywood. Vanaf het observatorium is er een zicht op zowel het “Hollywood sign” als een groot deel van LA. Het uitzicht is evenwel sterk beïnvloed door de al dan niet aanwezigheid van smog.





## Hollywood

Na Beverly Hills is Hollywood wel één van de meest tot de verbeelding sprekende locaties in Los Angeles. In tegenstelling tot Beverly Hills en Santa Monica maakt Hollywood deel uit van LA.

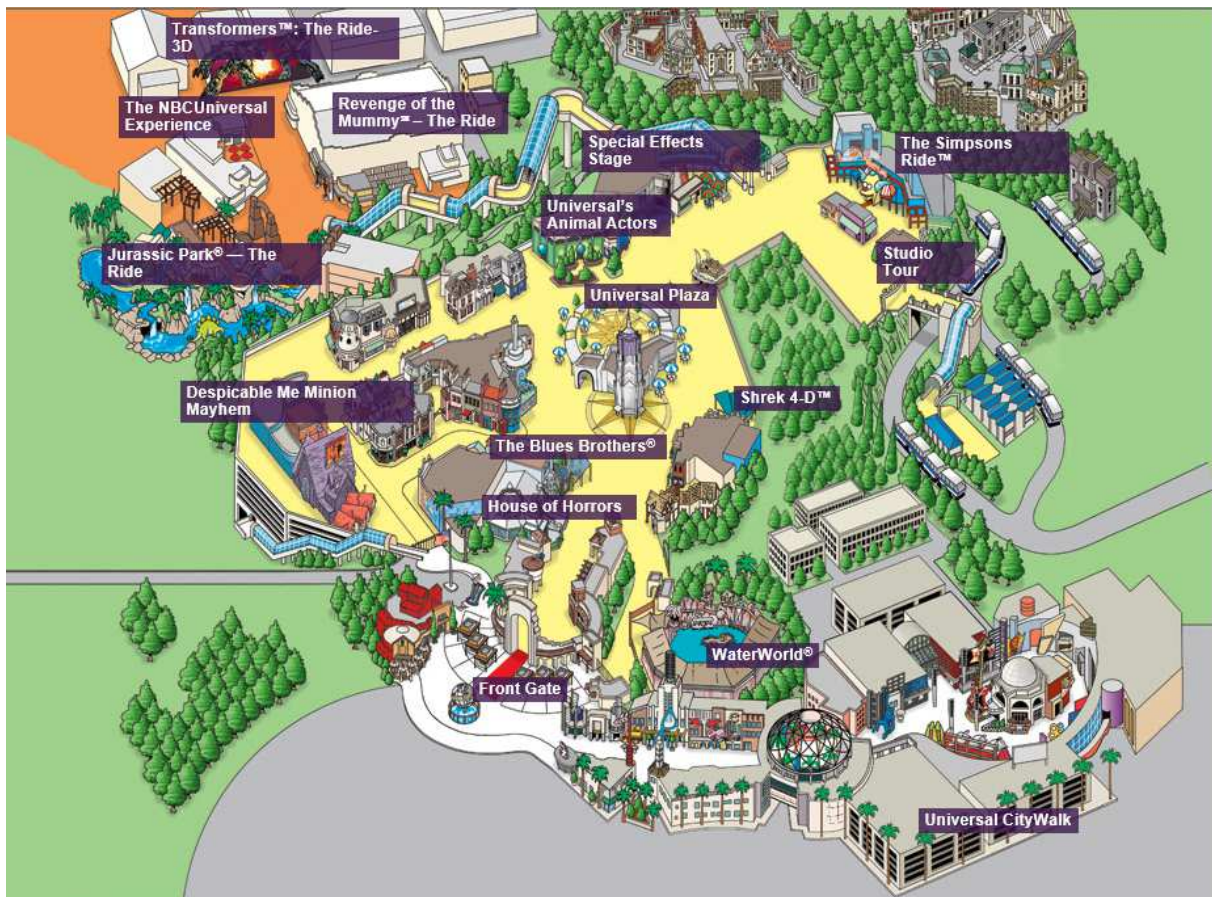
De meest gekende straat is ongetwijfeld “Hollywood boulevard” ook wel “Walk of Fame” genoemd.

In het noorden bevinden zich de Hollywood Hills met de beroemde letters.





## Universal Studios



Universal studio's is nog steeds een actieve filmstudio. Naast de filmstudio werd in 1964 een amusementspark geopend.

De ingang gaat via de Universal Citywalk. Het park zelf bestaat uit de upper en de lower lot.

In de lower lot vinden we de niet te missen attracties Transformers, The mummy en Jurassic Park.

Aan de oostelijke zijde van de upper lot kan men inschepen voor de studio backlot tour. Met een busje rijdt men door filmdecors en attracties.

Een niet te missen spektakel is "Waterworld" in de upper lot.

### Death Valley National Park

Death Valley is ongetwijfeld één van de meest onherbergzame oorden ter wereld. Het is één van de droogste plekken ter wereld en het wordt er extreem warm. Op 10 juli 1913 werd een temperatuur gemeten in de schaduw van 56,7°C.

In Death Valley bevindt zich het laagste punt in de VS: Badwater.

Alhoewel onherbergzaam is de natuur van Death Valley uniek.




In 2005 overspoelde de valley door uitzonderlijke regenval. Hierbij werd veel schade aangericht.





## Nevada

Nevada is de zevende grootste staat van de VS. De staat is vrij dun bevolkt, mede door het feit dat het overgrote deel woestijn is. Van de 2,8 miljoen inwoners woont driekwart in Clark County (Las Vegas en directe omgeving). De belangrijkste steden zijn Las Vegas, Henderson, North Las Vegas, Paradise, Reno en Carson City. Carson City is tevens de hoofdstad van de staat.



Vlag en zegel van de staat Nevada

In 1864 trad Nevada toe tot de VS als 36<sup>ste</sup> staat.

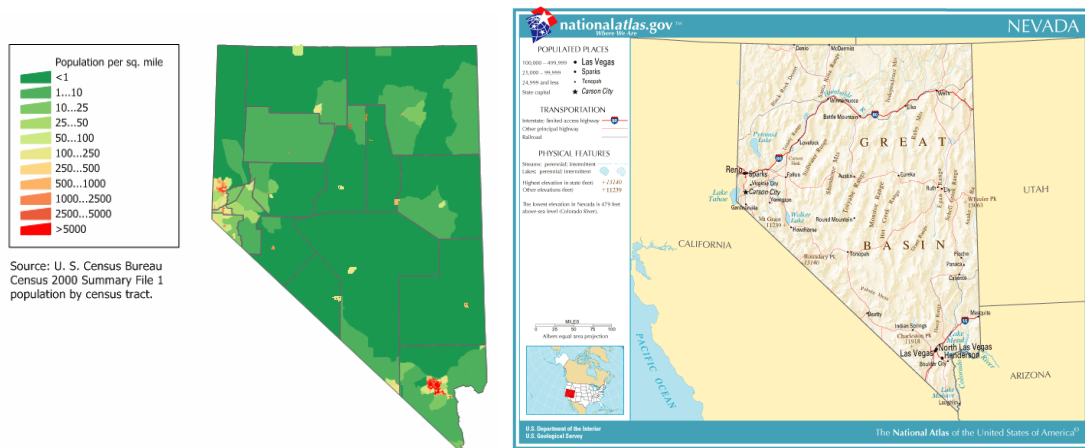
Alhoewel Nevada grotendeels woestijn in, is de staat absoluut niet vlak. De gebergtes bereiken een hoogte tot 4.000m. Er zijn maar liefst 172 bergpieken in de staat, wat het meeste is van alle staten.

De staat Nevada beslaat 286.585 km<sup>2</sup>, waarvan 284.449 km<sup>2</sup> land. De staat ligt in de Pacific-tijdzone.

Nevada grenst in het noorden aan de staten Oregon en Idaho, in het westen en zuiden aan Californië en in het oosten aan Utah en Arizona.

De oostgrens wordt gedeeltelijk gedefinieerd door de Coloradorivier, die door Lake Mead stroomt, waar zich de grote Hoover Dam bevindt

De bevolkingsdichtheid concentreert zich rond Las Vegas en Reno



Op economisch gebied is de mijnindustrie nog steeds belangrijk in Nevada. Bijna 9% van de wereldproductie aan goud komt uit Nevada. Ook worden nog grote hoeveelheden zilver opgegraven. Daarnaast zijn er heel veel ranches te vinden. In de steden is het toerisme de belangrijkste inkomstenbron. De staat kent geen inkomstentax.

Nevada is de staat die het minste neerslag krijgt van de gehele VS. Door het hoogteverschil worden ook enorme temperatuurverschillen opgetekend. In het noorden kan het in de winter heel koud zijn (koudste gemeten temperatuur -46°C) en in de zomer kan het in het zuiden uiterst warm zijn (hoogste gemeten temperatuur 52°C).

De meest voorkomende taal naast het Engels is het Spaans. Ongeveer 17 % van de bevolking is Spaanssprekend.

Misdad is een groot probleem in Nevada. Algemeen is de misdad er 25% hoger dan het gemiddelde.

Op gebied van defensie is Nevada steeds een belangrijke staat geweest. Je vind er onder meer Area 51, en Nellis Air Force Base. Veel nucleaire proeven werden in deze staat uitgevoerd op de "Nuclear Test Site".



## Las Vegas



Las Vegas was de snelst groeiende stad in de VS van 1960 tot en met 2000. In 1900 gestart met 100 inwoners bereikte Las Vegas ondertussen de kaap van 600.000 inwoners.

Las Vegas is vooral gekend voor “The Strip”, de bijnaam van South Las Vegas Boulevard waar zich de grote en gekende casino’s bevinden. De lengte van de strip bedraagt 6,8 kilometer.

15 van de 25 grootste hotels ter wereld (volgens aantal kamers) bevinden zich aan de strip.

Het oude downtown centreert zich rond Fremont Street waar men de Fremont Street Experience creëerde om de mensen terug naar Downtown te lokken.

